












SO Solarenergie
GRZ 0,1
 H_{Solarmodule} 3,75 m | 4,7 m
 H_{Gebäude} 4,7 m

Festsetzungen durch Planzeichen

-  Sonstiges Sondergebiet mit Zweckbestimmung „Anlagen zur Nutzung erneuerbarer Energien - Solarenergie“ (§ 11 Abs. 2 BauNVO)
- GRZ 0,1** Grundflächenzahl (als Höchstmaß)
-  Baugrenze
- H_{Solarmodule} 3,75 m | 4,7 m** Höhe (als Höchstmaß)
- H_{Gebäude} 4,7 m** Höhe (als Höchstmaß)
-  Wirtschaftsweg
-  Flächen für die Landwirtschaft
-  Bäume zu pflanzen
-  Umgrenzung von Flächen für Maßnahmen zum Schutz, zur Pflege und zur Entwicklung von Natur und Landschaft (mit Bezeichnung)
-  Grenze des räumlichen Geltungsbereichs

Hinweise

-  vorgeschlagene Solarmodule
-  bestehende Grundstücksgrenzen
-  Gemeindegrenze
-  Flurstücksnummer
-  Maßzahlen in Meter



Bebauungsplan "Freiflächen-Photovoltaikanlage Hartfeld"

Markt Aislingen
 - vertreten durch
 Herrn 1. Bürgermeister
 Jürgen Kopriva -
 Am Marktplatz 4
 89344 Aislingen

ENTWURF

Planzeichnung
 Planstand 16.04.2024,
 geändert am 24.09.2024,
 redaktionell geändert am
 Satzungsbeschluss

Satzungsbeschluss
 Der Gemeinderat des
 Marktes Aislingen
 hat in der Sitzung vom
 den Bebauungsplan "Freiflächen-
 Photovoltaikanlage Hartfeld"
 in der Fassung vom 16.04.2024,
 geändert am 24.09.2024,
 redaktionell geändert am
 beschlossen (§ 10 (1) BauGB).

Aislingen,

 Jürgen Kopriva, 1. Bürgermeister

Planverfasser:
 blatter • burger GbR
 Hauptstraße 43
 89423 Gundelfingen
 Fon 09073 | 92 10 580
 info@blatterburger.de
 www.blatterburger.de

Andreas Görgens
 Dipl.-Ing. (TU)
 Freier Landschaftarchitekt ByAK
 Scoranweg 3
 89415 Lauingen
 Fon 09072|922135

